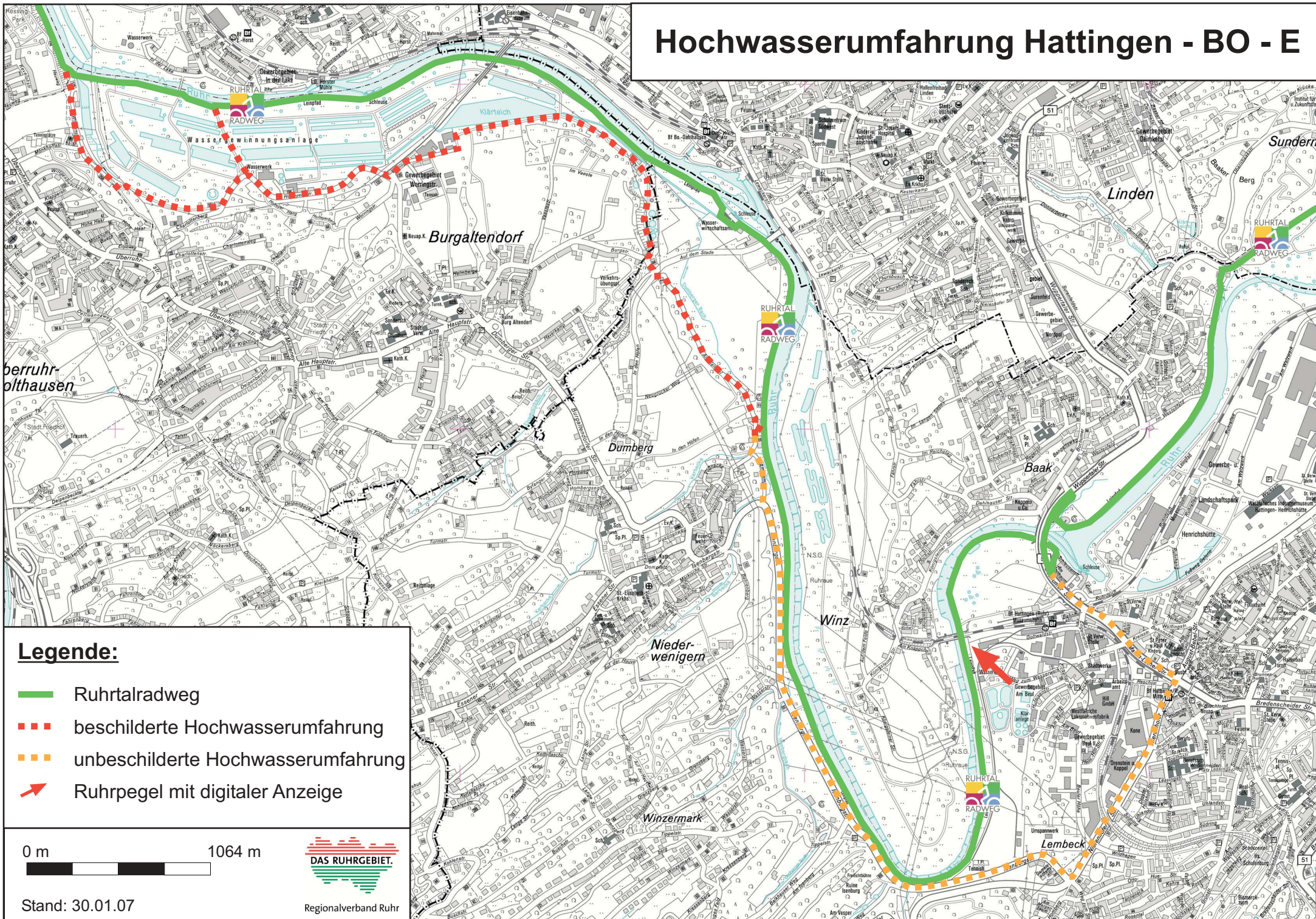






Hochwasserumfahrung Hattingen - BO - E



Legende:

-  Ruhrtalradweg
-  beschilderte Hochwasserumfahrung
-  unbeschilderte Hochwasserumfahrung
-  Ruhrpegel mit digitaler Anzeige

0 m  1064 m



Regionalverband Ruhr

Stand: 30.01.07